



Le château de Rouville, reconstruit en 1492, adopte aujourd'hui un plan rectangulaire en U autour d'une cour centrale de terrasse. La courtine est a été démolie au 18e siècle. Ce logis défensif médiéval a été restauré vers 1846 par les architectes Châtelain et Lavenant, qui proposaient l'adjonction d'une tour polygonale demi-hors-œuvre au centre de la façade est. Une tourelle suspendue reposant sur un cul-de-four était prévue dans l'angle sud-ouest. L'intérieur a été fortement modifié. A partir de 1863, Ernest et Alphonse-Gabriel d'Aboville ont fait restaurer le château par l'architecte Magne dans un style néo-Renaissance en construisant notamment une galerie adossée à la courtine ouest et en régularisant les ouvertures. Certaines boiseries intérieures ont été complétées par d'autres provenant des châteaux de Chemault (démoli en 1850) et de Rumont (aujourd'hui en ruines). L'ancienne église paroissiale médiévale de Rouville a été rachetée en 1816 par les propriétaires qui en ont fait une chapelle privée et qu'ils ont restaurée (porche, vitraux, maître-autel). Les communs sont conservés à proximité du château, autour d'une basse-cour, ainsi qu'un pigeonier. L'ensemble est situé au nord-ouest d'un vaste parc paysager planté après 1850 en conservant des essences déjà en place, qui descend vers le cours de l'Essonne. L'orangerie du 18e siècle a été conservée dans le parc.

Source : <https://www.pop.culture.gouv.fr>

Il est un peu visible de l'extérieur.



Particularités

Notation

Intérêt  
général

????

Marche  
d'approche

????

Difficulté  
d'Accès

????

Durée de la  
visite

????

## Localisation

### Grande région

Centre-Val de Loire (24)

### Ancienne région

Centre (24)

### Département

Loiret (45)

### Commune

Malesherbes (45191)

### Coordonnées

48.30434,2.41179

Système	Datum	notation	Définition	coordonnées X	coordonnées Y
Lambert 93	RGF93	D.d	EPSG:2154	6800608	656384
Lambert II+	NTF	D.d	EPSG:27572	2367263	605586
UTM Nord fuseau 31	WGS84	D.d	EPSG:32631	5350294	456381
Lambert II	NTF	D.d	EPSG:27572	2367263	605586
Peuso-mercator	WGS84	D.d	EPSG:3785	6157636	268479
Latitude Longitude	WGS84	DMS	EPSG:4326	48°18'15.61"	2°24'42.44"
Latitude Longitude	WGS84	D.d	EPSG:4326	48.304336	2.411789

[Ajouter un commentaire](#)

## Commentaires

## Essentiel

? Malesherbes 45191

? Châteaux, ouvrages militaires

? 48.30434,2.41179

? fr.wikipedia.org

? Administrateur local

? 424 Visites











**Publié** Tuesday 02 March 2021

**Révisé** Tuesday 02 March 2021

## Classements

**Monument historique**

## Proximité

 Malesherbes
1.04km
 Coudray
4.83km
 Augerville-la-Rivière
6.09km
 Orveau-Bellesauve
6.58km
 Nangeville
6.61km
 Labrosse
6.92km
 Orville
7.17km
 Dimancheville
7.81km
 Briarres-sur-Essonne
8.68km
 Manchecourt
9.04km

### Dans la même commune

 Château de Rouville du Malesherbois
---

Tout fermer ×