

?

Village rural et bourg commerçant entre Montargis et Bellegarde-du-Loiret, le roi Charles IX établit à Ladon, en faveur du sire de Bésigny, quatre foires franches de tous impôts et péages. La halle du 17e est un ouvrage en charpente de bois, sans clôture, de quatre travées sur les petits côtés et six sur les grands, couvert d'une toiture à quatre versants dont la partie supérieure forme lanterneau, surmonté au centre d'un clocheton octogonal.

Source : <https://www.pop.culture.gouv.fr>

? Particularités

? Chiens autorisés

Notation

Intérêt  
général

????

Marche  
d'approche

????

Difficulté  
d'Accès

????

Durée de la  
visite

????

## Localisation

Grande région	Centre-Val de Loire (24)
Ancienne région	Centre (24)
Département	Loiret (45)
Commune	Ladon (45178)
Coordonnées	48.00293,2.53667

Système	Datum	notation	Définition	coordonnées X	coordonnées Y
Lambert 93	RGF93	D.d	EPSG:2154	6767050	665447
Lambert II+	NTF	D.d	EPSG:27572	2333759	614937
UTM Nord fuseau 31	WGS84	D.d	EPSG:32631	5316729	465440
Lambert II	NTF	D.d	EPSG:27572	2333759	614937
Peuso-mercator	WGS84	D.d	EPSG:3785	6107341	282381
Latitude Longitude	WGS84	DMS	EPSG:4326	48°0'10.53"	2°32'12.008"
Latitude Longitude	WGS84	D.d	EPSG:4326	48.002925	2.536669

Ajouter un commentaire

## Commentaires

## Essentiel










? Ladon 45178
? Architecture civile
? 48.00293,2.53667
? Administrateur local
? 270 Visites
Publié Friday 26 August 2022
Révisé Friday 26 August 2022

## Classements

Monument historique
---------------------

## À proximité

? Ladon
---------

81m
 Villemoutiers
1.89km
 Moulon
4.49km
 Moulin de Gaillardin de Chapelon
4.65km
 Chapelon
4.79km
 Calvaire de Chapelon
4.89km
 Mézières-en-Gâtinais
4.93km
 Auvilliers-en-Gâtinais
4.99km
 Presnoy
5.25km
 Ouzouer-sous-Bellegarde
5.28km

**Dans la même commune**

 Halle de Ladon
--

Tout fermer ×