

?

C'est un lavoir couvert en petites tuiles, avec une belle charpente, il est alimenté par le ruisseau à coté, il est soutenu par fleuri. Il est proche de l'église.

Liens autorisés

- Lavoir de Chambon la Forêt

Notation

Intérêt
général

????

Marche
d'approche

????

Difficulté
d'Accès

????

Durée de la
visite

????

Localisation

Grande région

Centre-Val de Loire (24)

Ancienne région

Centre (24)

Département

Loiret (45)

Commune

Chambon-la-Forêt (45069)

Coordonnées

48.05607,2.29616

Système	Datum	notation	Définition	coordonnées X	coordonnées Y
Lambert 93	RGF93	D.d	EPSG:2154	6773088	647564
Lambert II+	NTF	D.d	EPSG:27572	2339650	596992
UTM Nord fuseau 31	WGS84	D.d	EPSG:32631	5322772	447554
Lambert II	NTF	D.d	EPSG:27572	2339650	596992
Peuso-mercator	WGS84	D.d	EPSG:3785	6116188	255608
Latitude Longitude	WGS84	DMS	EPSG:4326	48°3'21.845"	2°17'46.19"
Latitude Longitude	WGS84	D.d	EPSG:4326	48.056068	2.296164

[Ajouter un commentaire](#)

Commentaires

Ossentiel

? Chambon-la-Forêt 45069

? Petit patrimoine

? 48.05607,2.29616

? lavoir

? Administrateur local

? 375 Visites










Publié Tuesday 22 September 2020

Révisé Tuesday 22 September 2020

Proximité

? Chambon-la-Forêt

31m

	Nancray-sur-Rimarde	3.14km
	Lavoir de Nancray-sur-Rimarde	3.46km
	Bouilly-en-Gâtinais	4.39km
	Nibelle	4.45km
	Courcelles	4.76km
	Vrigny	4.8km
	Courcy-aux-Loges	6.19km
	Saint-Michel	6.39km
	Batilly-en-Gâtinais	6.56km

Dans la même commune

	Lavoir de Chambon la Forêt
---	----------------------------

Avec le mot clé: lavoir

	Lavoir de Chambon la Forêt
	Lavoir de Nancray-sur-Rimarde

Tout fermer ×