

?

Le plus ancien seigneur est mentionné dans la seconde moitié du 12e siècle. Jean de la Taille, qui vivait à la fin du 14e siècle, est considéré comme le constructeur du manoir féodal. L'ensemble se compose de bâtiments autour d'une cour carrée. L'accès se fait par une porte charretière percée au centre de la façade orientale. Aux quatre angles du carré, des tours rondes font saillie. Murtrières typiques du 16e siècle. La façade principale est occupée en son centre par un châtelet d'entrée. Cet édifice est le type même des manoirs fortifiés qui occupaient la campagne autour de Pithiviers au cours du 14e siècle, îlots de résistance au cours de la guerre de Cent ans. Au 16e siècle, ils se transformèrent en petites forteresses puis servirent de refuges pendant les guerres de Religion.

Source : <https://www.pop.culture.gouv.fr>

Le Manoir de La Taille, propriété privée, ne se visite pas. Il est visible uniquement de l'extérieur.

? **Particularités**

Notation

Intérêt
général

????

Marche
d'approche

????

Difficulté
d'Accès

????

Durée de la
visite

????

Localisation

Grande région

Centre-Val de Loire (24)

Ancienne région

Centre (24)

Département

Loiret (45)

Commune

Bondaroy (45038)

Coordonnées

48.17672,2.27894

Système	Datum	notation	Définition	coordonnées X	coordonnées Y
Lambert 93	RGF93	D.d	EPSG:2154	6786507	646404
Lambert II+	NTF	D.d	EPSG:27572	2353069	595718
UTM Nord fuseau 31	WGS84	D.d	EPSG:32631	5336194	446397
Lambert II	NTF	D.d	EPSG:27572	2353069	595718
Peuso-mercator	WGS84	D.d	EPSG:3785	6136305	253691
Latitude Longitude	WGS84	DMS	EPSG:4326	48°10'36.196"	2°16'44.198"
Latitude Longitude	WGS84	D.d	EPSG:4326	48.176721	2.278944

Ajouter un commentaire

Commentaires

Essentiel

?

Bondaroy 45038

?

Châteaux, ouvrages militaires

?

48.17672,2.27894

?

fr.wikipedia.org

?

Administrateur local

?

370 Visites

Publié

Friday 08 January 2021











Révisé

Wednesday 07 July 2021

Classements

Monument historique

Proximité

 Bondaroy	354m
 Pithiviers	1.68km
 Dadonville	2.07km
 Estouy	3.66km
 Yèvre-la-Ville	4.9km
 Marsainvilliers	4.92km
 Pithiviers-le-Vieil	5.38km
 Ramoulu	5.48km
 Ascoux	5.87km
 Engenville	7.19km

Dans la même commune

 Manoir de la Taille de Bondaroy

Tout fermer ×