

Halle d'Aschères le Marché

Situation : Aschères-le-Marché -45009

Coordonnées :


 2.008991, 48.107563
lat/long WGS84

Systeme	Datum	notation	coordonnées X	coordonnées Y
Lambert 93	RGF93	D.d	626242	6779039
Lambert II+	NTF	D.d	575605	2345427
Lambert III	NTF	D.d	575551	3645821
UTM zone 31	WGS84	D.d	426229	5328730
Peuso-mercator	WGS84	D.d	223639	6124768
Latitude Longitude	WGS84	DMS	2°0'32.368"	48°6'27.227"


Type : Architecture civile

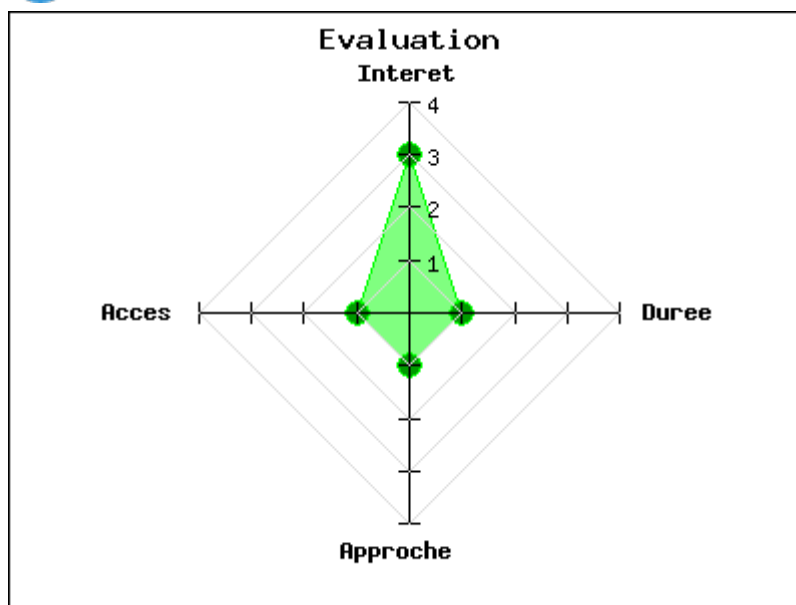
Mot clés : **Aucun**

Intérêt : 

Difficulté d'accès : 

Marche d'approche : 

Durée de la visite : 



Au Moyen Age, Aschères était un marché de céréales, avec sa propre unité de mesure, la "mesure d'Aschères". La halle est un bâtiment rectangulaire avec un toit à quatre pans moins un, le côté sud ayant été très remanié. Une porte à barreaux de fer y a été aménagée, au-dessus de laquelle se trouvent deux anciens vitraux de l'église, dont il ne reste que l'ossature, sans doute amenés lors de la reconstruction de la nef au 19e siècle. Sur le côté nord, un auvent à deux pans abrite une porte d'entrée en plein cintre. Le gros œuvre est en pan de bois hourdis de brique. L'intérieur présente une charpente à entrails et poinçons. Le sol est couvert d'un dallage en pierre.

Source : <https://www.pop.culture.gouv.fr>

publié le samedi 21 septembre 2019

Photos

